

COUP DE CŒUR POUR LA CORSE !...

Alphonse Floren


1^{er} tour de Corse en 2000 avec Jean-Paul Mercier.

Dernier et 8^{ème} en 2014 avec son fils Philippe Floren qui l'avait déjà accompli en 2007 !...

*“ En 2007, un de mes plus beaux souvenirs !...
Notre tour de Corse avec Anne-Marie Charles, Philippe Charles, Géry Huon et
.... Alphonse Floren !... ”*


*1^{ère} étape : Poretta - Bastia, col st Luzie, Col San Bardino, puis la route verte
jusque St. Florent, 130 km.*

*2^{ème} étape : St. Florent - Calvi, petit détour par le Belgodère. Cette petite route
dans la campagne avec toujours des petits cols, 110 km.*



*3^{ème} étape : Calvi - Piana, départ sous une petite pluie, puis montée d'un col
avec un vent violent à l'île Rousse, descente très dangereuse, vent fort. Parcours
assez musclé, quelques cols puis descente sur Porto et montée vers les
Callangues. Arrivée à Piana, 126 km.*

*4^{ème} étape : Piana - Coti de Chiavari, toujours avec plusieurs cols, traversée
d'Afaccio, montée vers Coti (costaud), 104 km.*



5^{ème} étape : Coti de Chiavari - Bonifaccio, très belle étape, parcours toujours assez musclé, des descentes et des montées, 105 km.


6^{ème} étape : Bonifaccio - Corte, l'étape la plus longue mais la plus facile, 148 km.

7^{ème} étape et dernière étape : Corte - Poretta aéroport. Très belle traversée dans la montagne, toujours des cols, puis la nationale, arrivée avec tristesse, 66 km. Démontage des vélos, puis restaurant avec petite "dérive" !... (Un grand bravo à Anne-Marie Charles !...)



Total 789 km en 7 jours !...

PS. Je garde aussi en mémoire mon beau tour de Corse en 2011 avec mes amis Jean Dauchot et Michel Huart. Merci pour leur aide et la bonne entente !...’’



Et à part la Corse !?...

‘‘ Des cyclos montagnards avec Pierre Courcelle, mon fils Eric et moi !...
Un petit souvenir à partager avec Philippe Trauwaert, son premier brevet à Haute-Ville en 1997.
Total, 8 brevets cyclo-montagnards !...

Mon séjour à TENERIFE (Hôtel Isla Bonitas)

1^{ère} sortie vers ‘‘el Teidé’’ plus ou moins 35 km de montée, mais à 15 km du sommet ‘‘ d’el Teide’’, demi-tour car manque de ravitaillement !...

3 jours plus tard, 2^{ème} sortie (avec plus de ravitaillement et de boissons), réussite totale, j’arrive au sommet d’el Teide, très dur et surtout les 15 derniers km.
Total 110 km.
Montée par les Américas, retour par Santiago d’el Teide.

Par la suite, les années suivantes, je refais 4 sorties au " Teide ", 2 par les Américas – Santiago – Ghio et 2 par Ten-Bel, Villa Floor !...

Sans oublier :

Beaucoup de cyclos-côteurs !...

Et 20.000 km de course à pied !... "

